

WANDERTIPPS  
HIKING TIPS  
Luzern-Vierwaldstättersee







- 1 Bireggwald – Oberrüti – Luzern  
*Bireggwald – Oberrüti – Lucerne*

---

- 2 Rundtour über den Sonnenberg  
*Round tour via Sonnenberg*

---

- 3 Vom Eigenthal ins Regenflüeli  
*From Eigenthal to Regenflüeli*

---

- 4 Rigi Lehenweg  
*Rigi «Lehenweg» trail*

---

- 5 Rossweid – Kemmeribodenbad  
*Rossweid – Kemmeribodenbad*

---

- 6 Rundweg Sempachersee  
*Lake Sempach round trail*

---

- 7 Seetaler Höhenroute  
*Seetal high-altitude route*

---

- 8 Rundwanderung Willisau  
*Willisau circular hike*

---

- 9 Panoramatur Wirzweli  
*Wirzweli panorama route*

---

- 10 Rundtour über die Musenalp  
*Round tour via Musenalp*

---

- 11 Niederbauen – Stockhütte  
*Niederbauen – Stockhütte*

---

- 12 4-Seen-Wanderung  
*Four lakes hike*

---

- 13 Schachersepli-Erlebnisweg  
*Schachersepli adventure trail*

---

- 14 Walenpfad  
*Walen trail*

---

- 15 7-Egg Wanderung  
*7-summit hike*

---

- 16 Gratwanderung Stoos  
*Stoos ridge hiking trail*

---

- 17 Mythenrundreise  
*Roundtrip Mythen*

---

- 18 Höhenweg Maderanertal  
*Maderanertal valley high-altitude trail*

---

- 19 Schächentaler Höhenweg  
*Schächental high-altitude trail*

---

- 20 Ursprung des Rheins  
*Source of the river rhine*

Die Erlebnisregion Luzern-Vierwaldstättersee ist ein Wander-Paradies und bietet die ideale Kulisse für abwechslungsreiche Touren. Die Landschaft besticht durch ihre faszinierende Bergwelt mit weiten Tälern und kristallklaren Seen.

Alles zum Wandern: [www.luzern.com/wander-tipps](http://www.luzern.com/wander-tipps)

*The Lucerne-Lake Lucerne Region is a hiker's paradise and provides the perfect backdrop for varied hikes.*

*The landscape captivates visitors with its fascinating mountainscapes featuring wide valleys and crystal-clear lakes. Everything you need to know about hiking: [www.luzern.com/hiking-tips](http://www.luzern.com/hiking-tips)*

# 20 WANDER-TIPPS «TO GO»

## 20 HIKING TIPS «TO GO»

Die Wanderungen auf Seite 2 und 3 finden Sie unter [www.luzern.com/wander-tipps](http://www.luzern.com/wander-tipps). Zu jeder Wanderung gibt es Informationen wie Routenbeschreibung, Länge, Dauer, Anforderung, Höhenprofil sowie eine Karte.

The hikes listed on pages 2 and 3 are described at [www.luzern.com/hiking-tips](http://www.luzern.com/hiking-tips). There is information on every hike, such as a route description, length, altitude, duration, conditions, height profile and a map.



Stanserhorn

### Tell-Pass

Mit dem Tell-Pass kann die Erlebnisregion Luzern-Vierwaldstättersee auf ganz einfache Art bereist werden: Freie Fahrt mit Schiff, Bahn, Bus und unzähligen Bergbahnen sowie attraktive Reduktionen auf zahlreiche weitere Ausflugsziele in der ganzen Region. Der Tell-Pass ist bereits ab zwei Tagen erhältlich. Familien profitieren von einem attraktiven Kinderfestpreis.


[www.tellpass.ch](http://www.tellpass.ch)

### Tell-Pass

The Tell-Pass is the easiest way to travel around the Lucerne-Lake Lucerne Region: visitors enjoy unlimited free travel by boat, train, bus and a wealth of mountain railways as well as attractive discounts on numerous other destinations in the region. The Tell-Pass is available for stays of as few as two days, and families benefit from an attractive flat rate for children.

[www.tellpass.ch](http://www.tellpass.ch)

# RUND UM DEN VIERWALDSTÄTTERSEE AROUND LAKE LUCERNE



links: Waldstätterweg  
left: Waldstätter Trail  
rechts: Weg der Schweiz  
right: Swiss Path

## Der Waldstätterweg

Während der bekannte «Weg der Schweiz» um den Urnersee führt, umrundet der «Waldstätterweg» die anderen Arme des Sees von Brunnen bis auf das Rütli. Der Weg hat eine Gesamtlänge von 119,6 Kilometern. 50 Prozent davon sind historische Wege. Sämtliche Ausgangs- und Zielorte der Wanderungen liegen am See und sind mit den öffentlichen Verkehrsmitteln erreichbar.

## The Waldstätter Trail

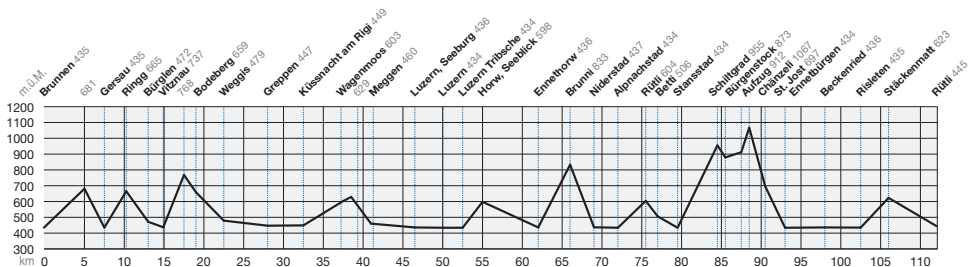
Whereas the well-known Swiss Path goes around Lake Uri, the Waldstätter Trail circumnavigates the other arms of the lake from Brunnen to the Rütli. The total length of the trail is 119.6 kilometres, about 50 percent of which are historic trails. All starting points and destinations of the hikes are by the lake and are accessible by public transport.

### 98 Waldstätterweg

**Etappen/Stages 7 Länge/Length 119.6 km**

**Anforderung/Requirements mittel (Bergwanderweg)/medium (mountain hiking trail)**

[www.waldstaetterweg.ch](http://www.waldstaetterweg.ch)





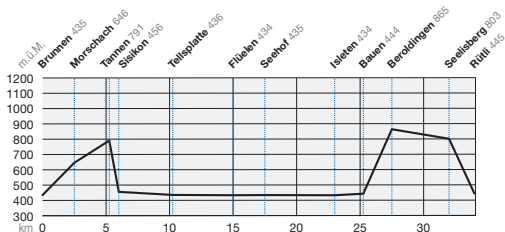
## Weg der Schweiz

Der «Weg der Schweiz» führt nicht nur zurück zu den geschichtlichen Wurzeln der Schweiz, sondern bietet auch viel Abwechslung. Dank der Schifffahrt kann man aus einer Vielzahl von Ausgangs- und Zielpunkten auswählen. Der «Weg der Schweiz» windet sich um den Urnersee, mal hoch oben, dann wieder direkt am Ufer, mal über in Fels gehauene Treppenstufen, dann wieder auf breiten bequemen Wegen, vorbei an vielen Rast- und Badeplätzen. Der Weg bietet eine herrliche Aussicht auf den See und die umliegenden Berge.

## Swiss Path

The Swiss Path not only takes you back in time to learn about Switzerland's historical roots, but also offers lots of variation. You can choose from a large number of different starting points and destinations thanks to the boat services on offer. The Swiss Path winds its way around Lake Uri, at times high up, then directly by the shore, sometimes over steps hewn into rock, then again on wide comfortable trails, past many picnic areas and swimming spots. The path provides spectacular views of the lake and surrounding mountains.

Beide Routen sind bei Swisstrails buchbar:  
Both routes are bookable through Swisstrails:  
[www.swisstrails.ch](http://www.swisstrails.ch)



### 99 Weg der Schweiz

**Etappen/Stages 3 Länge/Length 34 km**

**Anforderung/Requirements**

leicht (Wanderweg)/easy (hiking trail)

[www.weg-der-schweiz.ch](http://www.weg-der-schweiz.ch)



Titelbild: Brüsti, Uri / Front page: Uri / Bild; Rückseite: Weg der Schweiz / Back page: Swiss Path  
Fotografen / Bildrechte: Christian Perret / Luzern; Tourismus / Photos / Image rights: Christian Perret / Lucerne Tourism